

ФОРМА

графического описания местоположения границ населённых пунктов,
территориальных зон, особо охраняемых природных территорий,
зон с особыми условиями использования территорий

ОПИСАНИЕ МЕСТОПОЛОЖЕНИЯ ГРАНИЦ¹

Территориальная зона Сх2

(наименование объекта местоположение границ, которого описано (далее - объект)

"Зона сельскохозяйственного использования за границами населенного пункта"

Раздел 1

Сведения об объекте		
№ п/п	Характеристики объекта	Описание характеристик
1	2	3
1.	Местоположение объекта ²	Самарская область, Сергиевский район, сельское поселение Серноводск
2.	Площадь объекта +/- величина погрешности определения площади (Р +/- Дельта Р) ³	2887733±595 кв.м
3.	Иные характеристики объекта ⁴	

Раздел 2

Сведения о местоположении границ объекта ⁵					
1. Система координат: МСК-63					
2. Сведения о характерных точках границ объекта					
Обозначение характерных точек границ	Координаты, м		Метод определения координат характерной точки ⁶	Средняя квадратическая погрешность положения характерной точки (Мт), м	Описание ⁷ обозначения точки (при наличии)
	Х	У			
1	2	3	4	5	6
1	467059.88	2249653.37	Картометрический метод	0.1	-
2	467073.22	2249663.70	Картометрический метод	0.1	-
3	467250.37	2249800.81	Картометрический метод	0.1	-
4	467349.94	2249872.18	Картометрический метод	0.1	-
5	467349.95	2249875.37	Картометрический метод	0.1	-
6	467354.46	2249875.44	Картометрический метод	0.1	-
7	467413.95	2249918.07	Картометрический метод	0.1	-
8	467418.63	2249921.43	Картометрический метод	0.1	-
9	467442.63	2249951.31	Картометрический метод	0.1	-
10	467470.29	2250015.31	Картометрический метод	0.1	-
11	467477.54	2250021.34	Картометрический метод	0.1	-
12	467470.99	2250047.15	Картометрический метод	0.1	-
13	467312.34	2250395.17	Картометрический метод	0.1	-
14	467287.76	2250449.10	Картометрический метод	0.1	-
15	467211.26	2250616.97	Картометрический метод	0.1	-
16	467209.51	2250620.77	Картометрический метод	0.1	-
17	467165.00	2250718.43	Картометрический метод	0.1	-
18	467161.86	2250715.06	Картометрический метод	0.1	-
19	467115.39	2250672.21	Картометрический метод	0.1	-
20	467074.57	2250645.30	Картометрический метод	0.1	-
21	467051.34	2250635.47	Картометрический метод	0.1	-
22	467028.92	2250634.58	Картометрический метод	0.1	-
23	467009.42	2250637.12	Картометрический метод	0.1	-
24	466990.76	2250631.44	Картометрический метод	0.1	-
25	466971.65	2250614.83	Картометрический метод	0.1	-
26	466960.24	2250598.19	Картометрический метод	0.1	-
27	466940.60	2250586.58	Картометрический метод	0.1	-
28	466922.48	2250576.66	Картометрический метод	0.1	-
29	466904.33	2250566.75	Картометрический метод	0.1	-
30	466819.37	2250511.58	Картометрический метод	0.1	-
31	466691.60	2250410.05	Картометрический метод	0.1	-
32	466636.03	2250356.75	Картометрический метод	0.1	-
33	466622.63	2250338.35	Картометрический метод	0.1	-
34	466611.50	2250303.27	Картометрический метод	0.1	-
35	466554.41	2250161.77	Картометрический метод	0.1	-
36	466516.28	2250054.39	Картометрический метод	0.1	-
37	466510.22	2250044.29	Картометрический метод	0.1	-
38	466497.32	2250042.31	Картометрический метод	0.1	-
39	466333.15	2250047.13	Картометрический метод	0.1	-
40	466248.70	2250050.07	Картометрический метод	0.1	-
41	466231.08	2250046.08	Картометрический метод	0.1	-
42	466224.13	2250037.60	Картометрический метод	0.1	-
43	466214.82	2250019.72	Картометрический метод	0.1	-
44	466199.67	2249875.26	Картометрический метод	0.1	-
45	466183.94	2249880.82	Картометрический метод	0.1	-
46	466172.77	2249889.29	Картометрический метод	0.1	-
47	466166.34	2249902.81	Картометрический метод	0.1	-
48	466167.07	2249916.34	Картометрический метод	0.1	-
49	466170.91	2249938.53	Картометрический метод	0.1	-
50	466170.92	2249997.75	Картометрический метод	0.1	-
51	466167.36	2250052.38	Картометрический метод	0.1	-
52	466170.94	2250093.97	Картометрический метод	0.1	-
53	466189.33	2250172.63	Картометрический метод	0.1	-
54	466200.08	2250220.23	Картометрический метод	0.1	-
55	466211.89	2250245.91	Картометрический метод	0.1	-
56	466224.62	2250272.89	Картометрический метод	0.1	-
57	466270.99	2250392.12	Картометрический метод	0.1	-
58	466303.92	2250474.72	Картометрический метод	0.1	-
59	466342.75	2250544.71	Картометрический метод	0.1	-
60	466375.36	2250598.97	Картометрический метод	0.1	-
61	466390.42	2250629.10	Картометрический метод	0.1	-
62	466409.23	2250637.96	Картометрический метод	0.1	-
63	466518.42	2250644.74	Картометрический метод	0.1	-
64	466603.06	2250653.92	Картометрический метод	0.1	-
65	466718.22	2250660.06	Картометрический метод	0.1	-
66	466827.25	2250622.18	Картометрический метод	0.1	-
67	466909.10	2250587.10	Картометрический метод	0.1	-
68	466925.28	2250585.63	Картометрический метод	0.1	-
69	466936.81	2250588.51	Картометрический метод	0.1	-
70	466947.56	2250596.33	Картометрический метод	0.1	-
71	466974.59	2250624.89	Картометрический метод	0.1	-
72	466988.78	2250634.88	Картометрический метод	0.1	-
73	467005.08	2250640.13	Картометрический метод	0.1	-
74	467008.90	2250643.23	Картометрический метод	0.1	-
75	467029.18	2250640.60	Картометрический метод	0.1	-
76	467050.00	2250641.42	Картометрический метод	0.1	-
77	467071.73	2250650.61	Картометрический метод	0.1	-
78	467111.68	2250676.94	Картометрический метод	0.1	-
79	467152.91	2250714.97	Картометрический метод	0.1	-
80	467162.18	2250724.63	Картометрический метод	0.1	-

Сведения о местоположении границ объекта ⁵					
1. Система координат: МСК-63					
2. Сведения о характерных точках границ объекта					
Обозначение характерных точек границ	Координаты, м		Метод определения координат характерной точки ⁶	Средняя квадратическая погрешность положения характерной точки (Мт), м	Описание ⁷ обозначения точки (при наличии)
	Х	У			
1	2	3	4	5	6
81	467143.20	2250766.26	Картометрический метод	0.1	-
82	466984.26	2251511.72	Картометрический метод	0.1	-
83	466951.87	2251541.78	Картометрический метод	0.1	-
84	466924.01	2251567.64	Картометрический метод	0.1	-
85	466860.85	2251501.77	Картометрический метод	0.1	-
86	466858.67	2251499.50	Картометрический метод	0.1	-
87	466858.06	2251502.51	Картометрический метод	0.1	-
88	466851.71	2251495.76	Картометрический метод	0.1	-
89	466768.89	2251407.62	Картометрический метод	0.1	-
90	466767.75	2251383.02	Картометрический метод	0.1	-
91	466770.13	2251358.57	Картометрический метод	0.1	-
92	466779.31	2251326.64	Картометрический метод	0.1	-
93	466786.32	2251299.52	Картометрический метод	0.1	-
94	466796.37	2251279.87	Картометрический метод	0.1	-
95	466795.06	2251270.68	Картометрический метод	0.1	-
96	466780.21	2251258.01	Картометрический метод	0.1	-
97	466767.54	2251240.54	Картометрический метод	0.1	-
98	466760.98	2251237.05	Картометрический метод	0.1	-
99	466745.69	2251205.14	Картометрический метод	0.1	-
100	466727.77	2251177.18	Картометрический метод	0.1	-
101	466708.12	2251165.38	Картометрический метод	0.1	-
102	466701.56	2251153.58	Картометрический метод	0.1	-
103	466697.19	2251141.79	Картометрический метод	0.1	-
104	466681.46	2251133.48	Картометрический метод	0.1	-
105	466680.15	2251126.06	Картометрический метод	0.1	-
106	466674.03	2251109.89	Картометрический метод	0.1	-
107	466658.30	2251094.16	Картометрический метод	0.1	-
108	466656.11	2251075.38	Картометрический метод	0.1	-
109	466637.33	2251063.14	Картометрический метод	0.1	-
110	466636.03	2251053.09	Картометрический метод	0.1	-
111	466629.46	2251045.22	Картометрический метод	0.1	-
112	466615.04	2251036.05	Картометрический метод	0.1	-
113	466600.63	2251016.38	Картометрический метод	0.1	-
114	466584.47	2251008.08	Картометрический метод	0.1	-
115	466573.97	2250991.91	Картометрический метод	0.1	-
116	466560.00	2250970.07	Картометрический метод	0.1	-
117	466560.87	2250966.57	Картометрический метод	0.1	-
118	466582.71	2250962.64	Картометрический метод	0.1	-
119	466599.75	2250961.76	Картометрический метод	0.1	-
120	466609.80	2250959.15	Картометрический метод	0.1	-
121	466624.22	2250956.09	Картометрический метод	0.1	-
122	466633.40	2250959.14	Картометрический метод	0.1	-
123	466661.81	2250963.51	Картометрический метод	0.1	-
124	466670.97	2250970.94	Картометрический метод	0.1	-
125	466683.22	2250973.13	Картометрический метод	0.1	-
126	466695.44	2250970.08	Картометрический метод	0.1	-
127	466702.87	2250958.71	Картометрический метод	0.1	-
128	466688.45	2250952.15	Картометрический метод	0.1	-
129	466681.46	2250950.40	Картометрический метод	0.1	-
130	466670.53	2250954.34	Картометрический метод	0.1	-
131	466656.11	2250950.84	Картометрический метод	0.1	-
132	466635.14	2250952.59	Картометрический метод	0.1	-
133	466627.28	2250951.28	Картометрический метод	0.1	-
134	466616.79	2250950.84	Картометрический метод	0.1	-
135	466603.25	2250953.90	Картометрический метод	0.1	-
136	466591.02	2250953.90	Картометрический метод	0.1	-
137	466559.11	2250957.40	Картометрический метод	0.1	-
138	466553.87	2250943.41	Картометрический метод	0.1	-
139	466532.46	2250922.00	Картометрический метод	0.1	-
140	466526.35	2250916.32	Картометрический метод	0.1	-
141	466514.98	2250911.08	Картометрический метод	0.1	-
142	466504.07	2250901.04	Картометрический метод	0.1	-
143	466488.33	2250881.38	Картометрический метод	0.1	-
144	466479.59	2250868.71	Картометрический метод	0.1	-
145	466473.91	2250858.65	Картометрический метод	0.1	-
146	466463.42	2250850.34	Картометрический метод	0.1	-
147	466445.08	2250839.86	Картометрический метод	0.1	-
148	466442.46	2250810.58	Картометрический метод	0.1	-
149	466424.10	2250790.05	Картометрический метод	0.1	-
150	466406.70	2250782.82	Картометрический метод	0.1	-
151	466406.21	2250775.89	Картометрический метод	0.1	-
152	466401.25	2250757.55	Картометрический метод	0.1	-
153	466401.26	2250751.11	Картометрический метод	0.1	-
154	466399.52	2250701.55	Картометрический метод	0.1	-
155	466401.75	2250689.16	Картометрический метод	0.1	-
156	466401.99	2250678.76	Картометрический метод	0.1	-
157	466398.73	2250675.73	Картометрический метод	0.1	-
158	466402.29	2250673.03	Картометрический метод	0.1	-
159	466406.64	2250668.25	Картометрический метод	0.1	-
160	466406.64	2250660.64	Картометрический метод	0.1	-

Сведения о местоположении границ объекта ⁵					
1. Система координат: МСК-63					
2. Сведения о характерных точках границ объекта					
Обозначение характерных точек границ	Координаты, м		Метод определения координат характерной точки ⁶	Средняя квадратическая погрешность положения характерной точки (Мт), м	Описание ⁷ обозначения точки (при наличии)
	Х	У			
1	2	3	4	5	6
161	466402.76	2250654.83	Картометрический метод	0.1	-
162	466394.95	2250656.06	Картометрический метод	0.1	-
163	466390.04	2250653.61	Картометрический метод	0.1	-
164	466376.72	2250645.00	Картометрический метод	0.1	-
165	466367.84	2250643.45	Картометрический метод	0.1	-
166	466353.20	2250633.69	Картометрический метод	0.1	-
167	466339.90	2250618.49	Картометрический метод	0.1	-
168	466325.72	2250594.73	Картометрический метод	0.1	-
169	466317.88	2250577.09	Картометрический метод	0.1	-
170	466310.10	2250570.86	Картометрический метод	0.1	-
171	466302.22	2250556.97	Картометрический метод	0.1	-
172	466296.04	2250534.97	Картометрический метод	0.1	-
173	466283.19	2250510.83	Картометрический метод	0.1	-
174	466270.99	2250491.01	Картометрический метод	0.1	-
175	466270.22	2250480.97	Картометрический метод	0.1	-
176	466266.33	2250474.49	Картометрический метод	0.1	-
177	466260.66	2250471.83	Картометрический метод	0.1	-
178	466251.27	2250448.19	Картометрический метод	0.1	-
179	466250.12	2250441.64	Картометрический метод	0.1	-
180	466244.89	2250427.18	Картометрический метод	0.1	-
181	466240.70	2250424.13	Картометрический метод	0.1	-
182	466238.85	2250417.11	Картометрический метод	0.1	-
183	466231.58	2250404.85	Картометрический метод	0.1	-
184	466230.88	2250397.50	Картометрический метод	0.1	-
185	466233.72	2250391.81	Картометрический метод	0.1	-
186	466239.76	2250383.36	Картометрический метод	0.1	-
187	466239.31	2250374.95	Картометрический метод	0.1	-
188	466233.16	2250368.42	Картометрический метод	0.1	-
189	466233.16	2250360.69	Картометрический метод	0.1	-
190	466229.11	2250346.52	Картометрический метод	0.1	-
191	466221.82	2250340.37	Картометрический метод	0.1	-
192	466219.48	2250329.90	Картометрический метод	0.1	-
193	466211.63	2250324.01	Картометрический метод	0.1	-
194	466204.88	2250308.24	Картометрический метод	0.1	-
195	466197.50	2250281.46	Картометрический метод	0.1	-
196	466189.17	2250268.38	Картометрический метод	0.1	-
197	466176.25	2250256.22	Картометрический метод	0.1	-
198	466174.74	2250247.89	Картометрический метод	0.1	-
199	466164.97	2250233.43	Картометрический метод	0.1	-
200	466156.99	2250216.34	Картометрический метод	0.1	-
201	466155.08	2250204.43	Картометрический метод	0.1	-
202	466150.24	2250191.13	Картометрический метод	0.1	-
203	466135.72	2250180.05	Картометрический метод	0.1	-
204	466133.82	2250162.95	Картометрический метод	0.1	-
205	466125.54	2250149.94	Картометрический метод	0.1	-
206	466114.10	2250130.87	Картометрический метод	0.1	-
207	466112.26	2250119.85	Картометрический метод	0.1	-
208	466118.03	2250094.86	Картометрический метод	0.1	-
209	466116.86	2250047.70	Картометрический метод	0.1	-
210	466106.80	2250015.19	Картометрический метод	0.1	-
211	466103.69	2249986.45	Картометрический метод	0.1	-
212	466087.71	2249956.49	Картометрический метод	0.1	-
213	466077.28	2249955.69	Картометрический метод	0.1	-
214	466051.27	2249936.18	Картометрический метод	0.1	-
215	466027.90	2249923.54	Картометрический метод	0.1	-
216	466017.44	2249909.35	Картометрический метод	0.1	-
217	466015.25	2249901.67	Картометрический метод	0.1	-
218	466014.85	2249885.43	Картометрический метод	0.1	-
219	465995.96	2249866.16	Картометрический метод	0.1	-
220	465977.06	2249841.08	Картометрический метод	0.1	-
221	465954.77	2249815.65	Картометрический метод	0.1	-
222	465929.42	2249804.90	Картометрический метод	0.1	-
223	465922.39	2249792.80	Картометрический метод	0.1	-
224	465909.37	2249789.64	Картометрический метод	0.1	-
225	465904.56	2249785.52	Картометрический метод	0.1	-
226	465896.81	2249759.93	Картометрический метод	0.1	-
227	465861.32	2249736.53	Картометрический метод	0.1	-
228	465858.67	2249733.86	Картометрический метод	0.1	-
229	465878.14	2249706.53	Картометрический метод	0.1	-
230	465909.39	2249694.25	Картометрический метод	0.1	-
231	465951.78	2249686.67	Картометрический метод	0.1	-
232	466000.38	2249687.12	Картометрический метод	0.1	-
233	466022.00	2249690.00	Картометрический метод	0.1	-
234	466029.36	2249690.99	Картометрический метод	0.1	-
235	466077.38	2249697.45	Картометрический метод	0.1	-
236	466155.62	2249709.14	Картометрический метод	0.1	-
237	466215.39	2249720.83	Картометрический метод	0.1	-
238	466258.58	2249732.09	Картометрический метод	0.1	-
239	466334.85	2249747.87	Картометрический метод	0.1	-
240	466462.05	2249754.19	Картометрический метод	0.1	-

Сведения о местоположении границ объекта ⁵					
1. Система координат: МСК-63					
2. Сведения о характерных точках границ объекта					
Обозначение характерных точек границ	Координаты, м		Метод определения координат характерной точки ⁶	Средняя квадратическая погрешность положения характерной точки (Мт), м	Описание ⁷ обозначения точки (при наличии)
	Х	У			
1	2	3	4	5	6
241	466497.32	2249752.38	Картометрический метод	0.1	-
242	466551.06	2249746.51	Картометрический метод	0.1	-
243	466599.92	2249735.65	Картометрический метод	0.1	-
244	466662.12	2249712.21	Картометрический метод	0.1	-
245	466684.40	2249705.10	Картометрический метод	0.1	-
246	466731.14	2249699.69	Картометрический метод	0.1	-
247	466712.19	2249709.78	Картометрический метод	0.1	-
248	466765.45	2249694.84	Картометрический метод	0.1	-
249	466803.65	2249684.13	Картометрический метод	0.1	-
250	466894.96	2249660.43	Картометрический метод	0.1	-
251	466969.08	2249655.71	Картометрический метод	0.1	-
1	467059.88	2249653.37	Картометрический метод	0.1	-
252	465567.23	2248665.98	Картометрический метод	0.1	-
253	465596.23	2248676.34	Картометрический метод	0.1	-
254	465795.03	2248984.89	Картометрический метод	0.1	-
255	465795.04	2249032.52	Картометрический метод	0.1	-
256	465799.17	2249378.36	Картометрический метод	0.1	-
257	465486.47	2249570.95	Картометрический метод	0.1	-
258	465462.25	2249561.26	Картометрический метод	0.1	-
259	465465.04	2249553.59	Картометрический метод	0.1	-
260	465459.82	2249542.41	Картометрический метод	0.1	-
261	465455.35	2249540.93	Картометрический метод	0.1	-
262	465447.89	2249551.36	Картометрический метод	0.1	-
263	465446.81	2249551.92	Картометрический метод	0.1	-
264	465389.32	2249507.78	Картометрический метод	0.1	-
265	465389.37	2249507.74	Картометрический метод	0.1	-
266	465387.50	2249499.92	Картометрический метод	0.1	-
267	465380.42	2249488.37	Картометрический метод	0.1	-
268	465374.83	2249477.92	Картометрический метод	0.1	-
269	465366.26	2249476.06	Картометрический метод	0.1	-
270	465361.04	2249479.41	Картометрический метод	0.1	-
271	465355.46	2249476.06	Картометрический метод	0.1	-
272	465346.87	2249471.60	Картометрический метод	0.1	-
273	465347.24	2249466.37	Картометрический метод	0.1	-
274	465347.24	2249461.89	Картометрический метод	0.1	-
275	465342.03	2249458.91	Картометрический метод	0.1	-
276	465333.83	2249460.03	Картометрический метод	0.1	-
277	465332.35	2249462.82	Картометрический метод	0.1	-
278	465273.17	2249407.35	Картометрический метод	0.1	-
279	465242.11	2249384.57	Картометрический метод	0.1	-
280	465223.51	2249338.45	Картометрический метод	0.1	-
281	465223.52	2249338.29	Картометрический метод	0.1	-
282	465223.27	2249337.87	Картометрический метод	0.1	-
283	465218.97	2249327.18	Картометрический метод	0.1	-
284	465219.51	2249323.64	Картометрический метод	0.1	-
285	465223.29	2249316.75	Картометрический метод	0.1	-
286	465222.84	2249309.43	Картометрический метод	0.1	-
287	465217.74	2249300.09	Картометрический метод	0.1	-
288	465212.86	2249296.32	Картометрический метод	0.1	-
289	465205.52	2249293.43	Картометрический метод	0.1	-
290	465205.41	2249293.53	Картометрический метод	0.1	-
291	465190.34	2249256.19	Картометрический метод	0.1	-
292	465128.21	2249111.22	Картометрический метод	0.1	-
293	465068.15	2249003.53	Картометрический метод	0.1	-
294	465137.60	2248952.21	Картометрический метод	0.1	-
295	465138.15	2248953.17	Картометрический метод	0.1	-
296	465144.31	2248956.64	Картометрический метод	0.1	-
297	465151.54	2248958.14	Картометрический метод	0.1	-
298	465155.01	2248957.24	Картометрический метод	0.1	-
299	465166.77	2248948.65	Картометрический метод	0.1	-
300	465181.97	2248939.46	Картометрический метод	0.1	-
301	465195.54	2248929.67	Картометрический метод	0.1	-
302	465213.00	2248917.02	Картометрический метод	0.1	-
303	465217.22	2248912.05	Картометрический метод	0.1	-
304	465221.89	2248904.81	Картометрический метод	0.1	-
305	465232.59	2248897.13	Картометрический метод	0.1	-
306	465262.41	2248875.14	Картометрический метод	0.1	-
307	465282.75	2248860.22	Картометрический метод	0.1	-
308	465321.92	2248834.02	Картометрический метод	0.1	-
309	465326.29	2248835.07	Картометрический метод	0.1	-
310	465331.86	2248837.03	Картометрический метод	0.1	-
311	465341.35	2248837.18	Картометрический метод	0.1	-
312	465345.13	2248838.99	Картометрический метод	0.1	-
313	465353.55	2248848.47	Картометрический метод	0.1	-
314	465360.03	2248849.98	Картометрический метод	0.1	-
315	465367.86	2248856.76	Картометрический метод	0.1	-
316	465374.34	2248866.85	Картометрический метод	0.1	-
317	465380.67	2248875.89	Картометрический метод	0.1	-
318	465390.01	2248885.69	Картометрический метод	0.1	-

Сведения о местоположении границ объекта ⁵					
1. Система координат: МСК-63					
2. Сведения о характерных точках границ объекта					
Обозначение характерных точек границ	Координаты, м		Метод определения координат характерной точки ⁶	Средняя квадратическая погрешность положения характерной точки (Мт), м	Описание ⁷ обозначения точки (при наличии)
	Х	У			
1	2	3	4	5	6
319	465400.55	2248892.76	Картометрический метод	0.1	-
320	465412.00	2248905.87	Картометрический метод	0.1	-
321	465420.44	2248915.81	Картометрический метод	0.1	-
322	465422.25	2248921.39	Картометрический метод	0.1	-
323	465418.93	2248925.30	Картометрический метод	0.1	-
324	465424.05	2248925.46	Картометрический метод	0.1	-
325	465428.87	2248919.13	Картометрический метод	0.1	-
326	465434.30	2248919.44	Картометрический метод	0.1	-
327	465439.42	2248914.00	Картометрический метод	0.1	-
328	465441.98	2248907.54	Картометрический метод	0.1	-
329	465446.20	2248902.26	Картометрический метод	0.1	-
330	465454.48	2248895.63	Картометрический метод	0.1	-
331	465461.27	2248890.20	Картометрический метод	0.1	-
332	465470.90	2248883.57	Картометрический метод	0.1	-
333	465479.95	2248875.89	Картометрический метод	0.1	-
334	465488.38	2248869.41	Картометрический метод	0.1	-
335	465496.96	2248864.59	Картометрический метод	0.1	-
336	465505.85	2248861.13	Картометрический метод	0.1	-
337	465510.07	2248856.76	Картометрический метод	0.1	-
338	465517.15	2248846.06	Картометрический метод	0.1	-
339	465518.21	2248841.24	Картометрический метод	0.1	-
340	465518.81	2248827.54	Картометрический метод	0.1	-
341	465523.02	2248815.03	Картометрический метод	0.1	-
342	465524.68	2248811.12	Картометрический метод	0.1	-
343	465526.19	2248806.14	Картометрический метод	0.1	-
344	465532.51	2248798.31	Картометрический метод	0.1	-
345	465542.00	2248790.93	Картометрический метод	0.1	-
346	465548.48	2248785.51	Картометрический метод	0.1	-
347	465553.45	2248779.03	Картометрический метод	0.1	-
348	465557.82	2248772.11	Картометрический метод	0.1	-
349	465566.56	2248762.61	Картометрический метод	0.1	-
350	465573.79	2248757.05	Картометрический метод	0.1	-
351	465584.34	2248745.14	Картометрический метод	0.1	-
352	465592.47	2248734.15	Картометрический метод	0.1	-
353	465598.05	2248719.83	Картометрический метод	0.1	-
354	465596.84	2248712.46	Картометрический метод	0.1	-
355	465591.58	2248706.87	Картометрический метод	0.1	-
356	465586.44	2248702.20	Картометрический метод	0.1	-
357	465578.46	2248694.53	Картометрический метод	0.1	-
358	465573.79	2248691.21	Картометрический метод	0.1	-
359	465567.01	2248690.90	Картометрический метод	0.1	-
360	465557.22	2248690.61	Картометрический метод	0.1	-
361	465551.80	2248690.60	Картометрический метод	0.1	-
362	465540.96	2248688.49	Картометрический метод	0.1	-
363	465539.29	2248682.77	Картометрический метод	0.1	-
364	465539.18	2248682.01	Картометрический метод	0.1	-
252	465567.23	2248665.98	Картометрический метод	0.1	-
365	466428.91	2250851.66	Картометрический метод	0.1	-
366	466435.02	2250852.53	Картометрический метод	0.1	-
367	466443.33	2250859.96	Картометрический метод	0.1	-
368	466459.94	2250868.26	Картометрический метод	0.1	-
369	466463.42	2250876.12	Картометрический метод	0.1	-
370	466468.24	2250877.87	Картометрический метод	0.1	-
371	466471.29	2250884.44	Картометрический метод	0.1	-
372	466480.91	2250895.35	Картометрический метод	0.1	-
373	466483.96	2250902.33	Картометрический метод	0.1	-
374	466489.20	2250909.33	Картометрический метод	0.1	-
375	466495.32	2250916.76	Картометрический метод	0.1	-
376	466501.88	2250932.49	Картометрический метод	0.1	-
377	466507.12	2250947.78	Картометрический метод	0.1	-
378	466510.62	2250960.02	Картометрический метод	0.1	-
379	466514.54	2250959.14	Картометрический метод	0.1	-
380	466515.86	2250949.10	Картометрический метод	0.1	-
381	466518.04	2250931.63	Картометрический метод	0.1	-
382	466521.97	2250930.74	Картометрический метод	0.1	-
383	466524.17	2250936.87	Картометрический метод	0.1	-
384	466534.22	2250947.78	Картометрический метод	0.1	-
385	466543.83	2250958.71	Картометрический метод	0.1	-
386	466548.63	2250968.33	Картометрический метод	0.1	-
387	466549.50	2250974.44	Картометрический метод	0.1	-
388	466552.99	2250985.36	Картометрический метод	0.1	-
389	466566.98	2251006.77	Картометрический метод	0.1	-
390	466577.03	2251018.57	Картометрический метод	0.1	-
391	466587.51	2251023.37	Картометрический метод	0.1	-
392	466591.89	2251027.31	Картометрический метод	0.1	-
393	466595.83	2251033.42	Картометрический метод	0.1	-
394	466600.18	2251042.16	Картометрический метод	0.1	-
395	466610.67	2251046.97	Картометрический метод	0.1	-
396	466621.60	2251053.09	Картометрический метод	0.1	-

Сведения о местоположении границ объекта ⁵					
1. Система координат: МСК-63					
2. Сведения о характерных точках границ объекта					
Обозначение характерных точек границ	Координаты, м		Метод определения координат характерной точки ⁶	Средняя квадратическая погрешность положения характерной точки (Мт), м	Описание ⁷ обозначения точки (при наличии)
	Х	У			
1	2	3	4	5	6
397	466624.23	2251057.89	Картометрический метод	0.1	-
398	466627.28	2251067.94	Картометрический метод	0.1	-
399	466636.89	2251074.93	Картометрический метод	0.1	-
400	466640.82	2251080.18	Картометрический метод	0.1	-
401	466644.33	2251088.05	Картометрический метод	0.1	-
402	466648.70	2251101.15	Картометрический метод	0.1	-
403	466656.11	2251112.51	Картометрический метод	0.1	-
404	466666.60	2251121.70	Картометрический метод	0.1	-
405	466667.92	2251132.18	Картометрический метод	0.1	-
406	466677.52	2251149.21	Картометрический метод	0.1	-
407	466684.09	2251150.96	Картометрический метод	0.1	-
408	466690.20	2251156.64	Картометрический метод	0.1	-
409	466701.99	2251170.63	Картометрический метод	0.1	-
410	466712.92	2251180.67	Картометрический метод	0.1	-
411	466719.91	2251188.98	Картометрический метод	0.1	-
412	466725.16	2251199.46	Картометрический метод	0.1	-
413	466730.40	2251204.28	Картометрический метод	0.1	-
414	466731.28	2251209.08	Картометрический метод	0.1	-
415	466740.45	2251218.69	Картометрический метод	0.1	-
416	466751.37	2251234.86	Картометрический метод	0.1	-
417	466752.68	2251242.73	Картометрический метод	0.1	-
418	466758.36	2251252.77	Картометрический метод	0.1	-
419	466755.74	2251269.37	Картометрический метод	0.1	-
420	466762.29	2251286.41	Картометрический метод	0.1	-
421	466768.85	2251316.13	Картометрический метод	0.1	-
422	466757.92	2251328.80	Картометрический метод	0.1	-
423	466756.61	2251341.48	Картометрический метод	0.1	-
424	466751.38	2251361.57	Картометрический метод	0.1	-
425	466745.69	2251380.36	Картометрический метод	0.1	-
426	466737.68	2251371.10	Картометрический метод	0.1	-
427	466665.71	2251294.29	Картометрический метод	0.1	-
428	466600.80	2251221.82	Картометрический метод	0.1	-
429	466522.76	2251133.02	Картометрический метод	0.1	-
430	466442.32	2251047.80	Картометрический метод	0.1	-
431	466390.46	2250985.80	Картометрический метод	0.1	-
432	466390.45	2250970.07	Картометрический метод	0.1	-
433	466398.32	2250961.33	Картометрический метод	0.1	-
434	466405.74	2250940.79	Картометрический метод	0.1	-
435	466403.13	2250931.62	Картометрический метод	0.1	-
436	466405.74	2250918.07	Картометрический метод	0.1	-
437	466403.56	2250899.72	Картометрический метод	0.1	-
438	466407.07	2250889.67	Картометрический метод	0.1	-
439	466404.01	2250880.06	Картометрический метод	0.1	-
440	466412.31	2250866.52	Картометрический метод	0.1	-
441	466418.43	2250859.08	Картометрический метод	0.1	-
365	466428.91	2250851.66	Картометрический метод	0.1	-
442	466323.05	2250596.11	Картометрический метод	0.1	-
443	466337.47	2250620.26	Картометрический метод	0.1	-
444	466351.22	2250635.97	Картометрический метод	0.1	-
445	466366.71	2250646.29	Картометрический метод	0.1	-
446	466375.61	2250647.84	Картометрический метод	0.1	-
447	466388.56	2250656.22	Картометрический метод	0.1	-
448	466394.47	2250659.18	Картометрический метод	0.1	-
449	466401.33	2250658.09	Картометрический метод	0.1	-
450	466403.64	2250661.55	Картометрический метод	0.1	-
451	466403.64	2250667.09	Картометрический метод	0.1	-
452	466400.26	2250670.80	Картометрический метод	0.1	-
453	466395.56	2250674.38	Картометрический метод	0.1	-
454	466384.65	2250669.85	Картометрический метод	0.1	-
455	466376.47	2250668.86	Картометрический метод	0.1	-
456	466369.28	2250670.33	Картометрический метод	0.1	-
457	466356.65	2250672.81	Картометрический метод	0.1	-
458	466345.00	2250675.29	Картометрический метод	0.1	-
459	466334.59	2250678.26	Картометрический метод	0.1	-
460	466326.17	2250683.23	Картометрический метод	0.1	-
461	466318.75	2250692.63	Картометрический метод	0.1	-
462	466316.26	2250698.58	Картометрический метод	0.1	-
463	466316.01	2250704.77	Картометрический метод	0.1	-
464	466322.70	2250721.37	Картометрический метод	0.1	-
465	466346.49	2250737.98	Картометрический метод	0.1	-
466	466368.29	2250751.11	Картометрический метод	0.1	-
467	466371.77	2250760.28	Картометрический метод	0.1	-
468	466379.69	2250770.68	Картометрический метод	0.1	-
469	466385.39	2250775.39	Картометрический метод	0.1	-
470	466387.63	2250779.11	Картометрический метод	0.1	-
471	466393.82	2250784.57	Картометрический метод	0.1	-
472	466397.53	2250787.04	Картометрический метод	0.1	-
473	466403.56	2250793.54	Картометрический метод	0.1	-
474	466409.69	2250808.83	Картометрический метод	0.1	-

Сведения о местоположении границ объекта ⁵					
1. Система координат: МСК-63					
2. Сведения о характерных точках границ объекта					
Обозначение характерных точек границ	Координаты, м		Метод определения координат характерной точки ⁶	Средняя квадратическая погрешность положения характерной точки (Мт), м	Описание ⁷ обозначения точки (при наличии)
	Х	У			
1	2	3	4	5	6
475	466416.68	2250818.45	Картометрический метод	0.1	-
476	466423.22	2250821.94	Картометрический метод	0.1	-
477	466425.41	2250827.62	Картометрический метод	0.1	-
478	466429.79	2250835.06	Картометрический метод	0.1	-
479	466420.61	2250838.98	Картометрический метод	0.1	-
480	466410.99	2250847.72	Картометрический метод	0.1	-
481	466403.12	2250846.85	Картометрический метод	0.1	-
482	466396.14	2250853.40	Картометрический метод	0.1	-
483	466390.89	2250865.20	Картометрический метод	0.1	-
484	466389.14	2250879.62	Картометрический метод	0.1	-
485	466392.64	2250890.11	Картометрический метод	0.1	-
486	466387.83	2250898.84	Картометрический метод	0.1	-
487	466388.71	2250908.89	Картометрический метод	0.1	-
488	466393.95	2250921.14	Картометрический метод	0.1	-
489	466391.77	2250942.55	Картометрический метод	0.1	-
490	466385.65	2250949.53	Картометрический метод	0.1	-
491	466386.53	2250957.40	Картометрический метод	0.1	-
492	466380.13	2250969.53	Картометрический метод	0.1	-
493	466374.34	2250966.77	Картометрический метод	0.1	-
494	466346.36	2250945.93	Картометрический метод	0.1	-
495	466337.84	2250938.45	Картометрический метод	0.1	-
496	466315.12	2250918.56	Картометрический метод	0.1	-
497	466260.66	2250861.10	Картометрический метод	0.1	-
498	466206.50	2250802.01	Картометрический метод	0.1	-
499	466186.64	2250761.52	Картометрический метод	0.1	-
500	466195.57	2250748.19	Картометрический метод	0.1	-
501	466210.63	2250706.48	Картометрический метод	0.1	-
502	466247.66	2250667.60	Картометрический метод	0.1	-
442	466323.05	2250596.11	Картометрический метод	0.1	-
503	466725.11	2249391.73	Картометрический метод	0.1	-
504	466725.24	2249391.83	Картометрический метод	0.1	-
505	466763.10	2249427.40	Картометрический метод	0.1	-
506	466935.51	2249560.49	Картометрический метод	0.1	-
507	466951.14	2249645.01	Картометрический метод	0.1	-
508	466918.20	2249648.17	Картометрический метод	0.1	-
509	466887.14	2249653.72	Картометрический метод	0.1	-
510	466846.32	2249667.90	Картометрический метод	0.1	-
511	466810.46	2249677.76	Картометрический метод	0.1	-
512	466778.97	2249683.61	Картометрический метод	0.1	-
513	466730.42	2249695.76	Картометрический метод	0.1	-
514	466683.55	2249701.16	Картометрический метод	0.1	-
515	466660.80	2249708.43	Картометрический метод	0.1	-
516	466598.77	2249731.81	Картометрический метод	0.1	-
517	466550.40	2249742.56	Картометрический метод	0.1	-
518	466497.00	2249748.39	Картометрический метод	0.1	-
519	466462.05	2249750.18	Картометрический метод	0.1	-
520	466335.37	2249743.90	Картометрический метод	0.1	-
521	466259.50	2249728.18	Картометрический метод	0.1	-
522	466216.27	2249716.94	Картометрический метод	0.1	-
523	466156.30	2249705.20	Картометрический метод	0.1	-
524	466077.91	2249693.50	Картометрический метод	0.1	-
525	466000.81	2249683.12	Картометрический метод	0.1	-
526	465951.43	2249682.66	Картометрический метод	0.1	-
527	465908.30	2249690.40	Картометрический метод	0.1	-
528	465882.22	2249700.78	Картометрический метод	0.1	-
529	465898.15	2249678.40	Картометрический метод	0.1	-
530	465911.65	2249667.51	Картометрический метод	0.1	-
531	465939.14	2249656.87	Картометрический метод	0.1	-
532	465980.50	2249646.98	Картометрический метод	0.1	-
533	466038.49	2249628.10	Картометрический метод	0.1	-
534	466053.49	2249625.90	Картометрический метод	0.1	-
535	466083.77	2249625.90	Картометрический метод	0.1	-
536	466133.96	2249611.43	Картометрический метод	0.1	-
537	466164.61	2249604.22	Картометрический метод	0.1	-
538	466199.97	2249592.43	Картометрический метод	0.1	-
539	466228.44	2249577.08	Картометрический метод	0.1	-
540	466264.74	2249559.83	Картометрический метод	0.1	-
541	466284.65	2249539.00	Картометрический метод	0.1	-
542	466297.33	2249530.26	Картометрический метод	0.1	-
543	466345.84	2249512.30	Картометрический метод	0.1	-
544	466366.05	2249501.51	Картометрический метод	0.1	-
545	466449.62	2249475.46	Картометрический метод	0.1	-
546	466459.96	2249471.89	Картометрический метод	0.1	-
547	466494.93	2249574.25	Картометрический метод	0.1	-
548	466514.52	2249570.07	Картометрический метод	0.1	-
549	466549.21	2249557.56	Картометрический метод	0.1	-
550	466591.58	2249545.99	Картометрический метод	0.1	-
551	466643.91	2249528.33	Картометрический метод	0.1	-
552	466673.14	2249519.66	Картометрический метод	0.1	-

Сведения о местоположении границ объекта ⁵					
1. Система координат: МСК-63					
2. Сведения о характерных точках границ объекта					
Обозначение характерных точек границ	Координаты, м		Метод определения координат характерной точки ⁶	Средняя квадратическая погрешность положения характерной точки (Мт), м	Описание ⁷ обозначения точки (при наличии)
	Х	У			
1	2	3	4	5	6
553	466680.52	2249515.18	Картометрический метод	0.1	-
554	466708.45	2249508.43	Картометрический метод	0.1	-
555	466723.54	2249502.65	Картометрический метод	0.1	-
556	466691.16	2249399.12	Картометрический метод	0.1	-
503	466725.11	2249391.73	Картометрический метод	0.1	-
557	465953.15	2248770.87	Картометрический метод	0.1	-
558	465962.24	2248777.85	Картометрический метод	0.1	-
559	466080.45	2248868.75	Картометрический метод	0.1	-
560	466122.97	2248902.35	Картометрический метод	0.1	-
561	466178.86	2248947.54	Картометрический метод	0.1	-
562	466227.33	2248986.49	Картометрический метод	0.1	-
563	466352.79	2249085.79	Картометрический метод	0.1	-
564	466387.87	2249113.15	Картометрический метод	0.1	-
565	466452.68	2249165.76	Картометрический метод	0.1	-
566	466472.00	2249183.30	Картометрический метод	0.1	-
567	466550.79	2249246.63	Картометрический метод	0.1	-
568	466706.30	2249387.84	Картометрический метод	0.1	-
569	466634.21	2249408.84	Картометрический метод	0.1	-
570	466598.18	2249416.71	Картометрический метод	0.1	-
571	466586.44	2249417.29	Картометрический метод	0.1	-
572	466570.27	2249425.33	Картометрический метод	0.1	-
573	466538.08	2249439.42	Картометрический метод	0.1	-
574	466487.65	2249455.85	Картометрический метод	0.1	-
575	466380.52	2249491.65	Картометрический метод	0.1	-
576	466323.66	2249514.94	Картометрический метод	0.1	-
577	466305.68	2249521.47	Картометрический метод	0.1	-
578	466298.25	2249524.18	Картометрический метод	0.1	-
579	466273.98	2249543.80	Картометрический метод	0.1	-
580	466257.20	2249557.78	Картометрический метод	0.1	-
581	466234.20	2249568.99	Картометрический метод	0.1	-
582	466207.07	2249583.11	Картометрический метод	0.1	-
583	466174.74	2249594.92	Картометрический метод	0.1	-
584	466163.52	2249600.37	Картометрический метод	0.1	-
585	466133.02	2249566.32	Картометрический метод	0.1	-
586	466105.50	2249536.68	Картометрический метод	0.1	-
587	466048.03	2249469.95	Картометрический метод	0.1	-
588	466008.81	2249431.53	Картометрический метод	0.1	-
589	465991.88	2249416.00	Картометрический метод	0.1	-
590	465990.46	2249399.76	Картометрический метод	0.1	-
591	465994.00	2249390.59	Картометрический метод	0.1	-
592	466032.81	2249370.12	Картометрический метод	0.1	-
593	466140.08	2249320.72	Картометрический метод	0.1	-
594	466105.51	2249255.08	Картометрический метод	0.1	-
595	466075.86	2249208.50	Картометрический метод	0.1	-
596	466074.51	2249206.46	Картометрический метод	0.1	-
597	466074.51	2249202.56	Картометрический метод	0.1	-
598	466071.71	2249202.56	Картометрический метод	0.1	-
599	466049.75	2249171.10	Картометрический метод	0.1	-
600	465991.59	2249082.20	Картометрический метод	0.1	-
601	465991.59	2249078.30	Картометрический метод	0.1	-
602	465988.11	2249078.31	Картометрический метод	0.1	-
603	465985.52	2249074.41	Картометрический метод	0.1	-
604	465918.44	2249000.89	Картометрический метод	0.1	-
605	465918.01	2248982.18	Картометрический метод	0.1	-
606	465916.43	2248913.27	Картометрический метод	0.1	-
607	465913.24	2248826.53	Картометрический метод	0.1	-
608	465912.37	2248813.47	Картометрический метод	0.1	-
609	465927.83	2248792.92	Картометрический метод	0.1	-
610	465943.69	2248773.32	Картометрический метод	0.1	-
557	465953.15	2248770.87	Картометрический метод	0.1	-
611	467300.39	2250873.63	Картометрический метод	0.1	-
612	467312.31	2250875.33	Картометрический метод	0.1	-
613	467326.35	2250880.01	Картометрический метод	0.1	-
614	467337.00	2250885.11	Картометрический метод	0.1	-
615	467348.06	2250888.10	Картометрический метод	0.1	-
616	467364.23	2250890.64	Картометрический метод	0.1	-
617	467396.58	2250893.19	Картометрический метод	0.1	-
618	467422.97	2250895.75	Картометрический метод	0.1	-
619	467432.33	2250898.73	Картометрический метод	0.1	-
620	467442.54	2250908.51	Картометрический метод	0.1	-
621	467457.30	2250931.41	Картометрический метод	0.1	-
622	467465.04	2250946.52	Картометрический метод	0.1	-
623	467431.00	2251063.06	Картометрический метод	0.1	-
624	467424.08	2251123.97	Картометрический метод	0.1	-
625	467418.21	2251144.57	Картометрический метод	0.1	-
626	467375.83	2251256.63	Картометрический метод	0.1	-
627	467364.82	2251297.92	Картометрический метод	0.1	-
628	467343.21	2251379.00	Картометрический метод	0.1	-

Сведения о местоположении границ объекта ⁵					
1. Система координат: МСК-63					
2. Сведения о характерных точках границ объекта					
Обозначение характерных точек границ	Координаты, м		Метод определения координат характерной точки ⁶	Средняя квадратическая погрешность положения характерной точки (Мт), м	Описание ⁷ обозначения точки (при наличии)
	Х	У			
1	2	3	4	5	6
629	467336.29	2251404.97	Картометрический метод	0.1	-
630	467327.66	2251437.44	Картометрический метод	0.1	-
631	467306.28	2251516.20	Картометрический метод	0.1	-
632	467297.48	2251548.61	Картометрический метод	0.1	-
633	467263.13	2251675.18	Картометрический метод	0.1	-
634	467223.37	2251840.16	Картометрический метод	0.1	-
635	467229.90	2251854.53	Картометрический метод	0.1	-
636	467221.12	2251881.35	Картометрический метод	0.1	-
637	467213.58	2251890.63	Картометрический метод	0.1	-
638	467201.38	2251893.53	Картометрический метод	0.1	-
639	467182.38	2251891.25	Картометрический метод	0.1	-
640	467088.77	2251793.18	Картометрический метод	0.1	-
641	467092.27	2251771.25	Картометрический метод	0.1	-
642	467143.37	2251479.36	Картометрический метод	0.1	-
643	467181.05	2251291.86	Картометрический метод	0.1	-
644	467233.33	2251059.17	Картометрический метод	0.1	-
645	467255.39	2250948.91	Картометрический метод	0.1	-
646	467267.51	2250897.59	Картометрический метод	0.1	-
647	467270.30	2250885.08	Картометрический метод	0.1	-
648	467281.24	2250879.16	Картометрический метод	0.1	-
649	467290.18	2250875.33	Картометрический метод	0.1	-
611	467300.39	2250873.63	Картометрический метод	0.1	-
650	467323.50	2251318.22	Картометрический метод	0.1	-
651	467314.14	2251319.08	Картометрический метод	0.1	-
652	467310.31	2251324.18	Картометрический метод	0.1	-
653	467306.48	2251330.98	Картометрический метод	0.1	-
654	467305.21	2251338.21	Картометрический метод	0.1	-
655	467306.48	2251342.89	Картометрический метод	0.1	-
656	467313.72	2251348.43	Картометрический метод	0.1	-
657	467321.80	2251351.40	Картометрический метод	0.1	-
658	467329.46	2251350.56	Картометрический метод	0.1	-
659	467337.98	2251344.17	Картометрический метод	0.1	-
660	467341.39	2251335.24	Картометрический метод	0.1	-
661	467339.69	2251329.71	Картометрический метод	0.1	-
662	467334.14	2251321.20	Картометрический метод	0.1	-
650	467323.50	2251318.22	Картометрический метод	0.1	-
663	466900.14	2247905.86	Картометрический метод	0.1	-
664	467023.63	2247906.87	Картометрический метод	0.1	-
665	467092.46	2247937.25	Картометрический метод	0.1	-
666	467260.53	2248091.58	Картометрический метод	0.1	-
667	467263.36	2248094.19	Картометрический метод	0.1	-
668	467290.87	2248119.44	Картометрический метод	0.1	-
669	467335.09	2248168.69	Картометрический метод	0.1	-
670	467334.06	2248170.17	Картометрический метод	0.1	-
671	467237.21	2248251.04	Картометрический метод	0.1	-
672	467234.82	2248253.91	Картометрический метод	0.1	-
673	467216.00	2248270.69	Картометрический метод	0.1	-
674	467204.90	2248287.86	Картометрический метод	0.1	-
675	467200.86	2248294.56	Картометрический метод	0.1	-
676	467165.34	2248337.08	Картометрический метод	0.1	-
677	467145.10	2248326.97	Картометрический метод	0.1	-
678	467116.76	2248354.30	Картометрический метод	0.1	-
679	467129.61	2248390.88	Картометрический метод	0.1	-
680	467111.90	2248411.59	Картометрический метод	0.1	-
681	467060.07	2248468.68	Картометрический метод	0.1	-
682	466997.31	2248502.09	Картометрический метод	0.1	-
683	466977.06	2248499.04	Картометрический метод	0.1	-
684	466862.68	2248423.12	Картометрический метод	0.1	-
685	466799.92	2248326.97	Картометрический метод	0.1	-
686	466720.96	2248251.04	Картометрический метод	0.1	-
687	466669.34	2248278.38	Картометрический метод	0.1	-
688	466580.27	2248331.01	Картометрический метод	0.1	-
689	466554.93	2248331.01	Картометрический метод	0.1	-
690	466547.58	2248331.01	Картометрический метод	0.1	-
691	466540.78	2248331.01	Картометрический метод	0.1	-
692	466468.06	2248168.97	Картометрический метод	0.1	-
693	466594.38	2248115.13	Картометрический метод	0.1	-
694	466718.63	2248030.23	Картометрический метод	0.1	-
695	466828.26	2247929.14	Картометрический метод	0.1	-
663	466900.14	2247905.86	Картометрический метод	0.1	-
696	468512.30	2247523.82	Картометрический метод	0.1	-
697	468665.17	2247632.98	Картометрический метод	0.1	-
698	468688.46	2247647.75	Картометрический метод	0.1	-
699	468679.96	2247662.13	Картометрический метод	0.1	-
700	468660.33	2247695.22	Картометрический метод	0.1	-
701	468639.04	2247723.05	Картометрический метод	0.1	-
702	468621.25	2247746.62	Картометрический метод	0.1	-

Сведения о местоположении границ объекта ⁵					
1. Система координат: МСК-63					
2. Сведения о характерных точках границ объекта					
Обозначение характерных точек границ	Координаты, м		Метод определения координат характерной точки ⁶	Средняя квадратическая погрешность положения характерной точки (Мт), м	Описание ⁷ обозначения точки (при наличии)
	Х	У			
1	2	3	4	5	6
703	468607.02	2247766.53	Картометрический метод	0.1	-
704	468588.12	2247786.97	Картометрический метод	0.1	-
705	468561.49	2247757.85	Картометрический метод	0.1	-
706	468513.71	2247706.08	Картометрический метод	0.1	-
707	468469.17	2247656.78	Картометрический метод	0.1	-
708	468468.72	2247647.00	Картометрический метод	0.1	-
709	468469.61	2247637.55	Картометрический метод	0.1	-
710	468446.93	2247613.31	Картометрический метод	0.1	-
696	468512.30	2247523.82	Картометрический метод	0.1	-
711	466227.85	2248079.93	Картометрический метод	0.1	-
712	466397.05	2248395.92	Картометрический метод	0.1	-
713	466387.17	2248396.87	Картометрический метод	0.1	-
714	466358.48	2248404.38	Картометрический метод	0.1	-
715	466298.73	2248407.03	Картометрический метод	0.1	-
716	466266.40	2248416.91	Картометрический метод	0.1	-
717	466234.87	2248436.02	Картометрический метод	0.1	-
718	466227.40	2248440.05	Картометрический метод	0.1	-
719	465943.00	2248474.09	Картометрический метод	0.1	-
720	465736.49	2248527.62	Картометрический метод	0.1	-
721	465692.13	2248467.97	Картометрический метод	0.1	-
722	465660.01	2248392.25	Картометрический метод	0.1	-
723	466072.52	2248154.48	Картометрический метод	0.1	-
711	466227.85	2248079.93	Картометрический метод	0.1	-
724	466047.89	2248450.91	Картометрический метод	0.1	-
725	466047.73	2248450.92	Картометрический метод	0.1	-
726	466047.60	2248450.95	Картометрический метод	0.1	-
727	466047.46	2248451.00	Картометрический метод	0.1	-
728	466047.32	2248451.06	Картометрический метод	0.1	-
729	466047.19	2248451.14	Картометрический метод	0.1	-
730	466047.08	2248451.24	Картометрический метод	0.1	-
731	466046.98	2248451.35	Картометрический метод	0.1	-
732	466046.90	2248451.47	Картометрический метод	0.1	-
733	466046.85	2248451.62	Картометрический метод	0.1	-
734	466046.79	2248451.75	Картометрический метод	0.1	-
735	466046.76	2248451.89	Картометрический метод	0.1	-
736	466046.75	2248452.04	Картометрический метод	0.1	-
737	466046.76	2248452.19	Картометрический метод	0.1	-
738	466046.80	2248452.34	Картометрический метод	0.1	-
739	466046.84	2248452.47	Картометрический метод	0.1	-
740	466046.90	2248452.60	Картометрический метод	0.1	-
741	466046.98	2248452.73	Картометрический метод	0.1	-
742	466047.08	2248452.84	Картометрический метод	0.1	-
743	466047.20	2248452.94	Картометрический метод	0.1	-
744	466047.32	2248453.02	Картометрический метод	0.1	-
745	466047.45	2248453.08	Картометрический метод	0.1	-
746	466047.59	2248453.13	Картометрический метод	0.1	-
747	466047.73	2248453.16	Картометрический метод	0.1	-
748	466047.88	2248453.17	Картометрический метод	0.1	-
749	466048.03	2248453.17	Картометрический метод	0.1	-
750	466048.17	2248453.13	Картометрический метод	0.1	-
751	466048.31	2248453.08	Картометрический метод	0.1	-
752	466048.46	2248453.02	Картометрический метод	0.1	-
753	466048.58	2248452.94	Картометрический метод	0.1	-
754	466048.68	2248452.84	Картометрический метод	0.1	-
755	466048.78	2248452.73	Картометрический метод	0.1	-
756	466048.86	2248452.61	Картометрический метод	0.1	-
757	466048.92	2248452.47	Картометрический метод	0.1	-
758	466048.97	2248452.33	Картометрический метод	0.1	-
759	466049.00	2248452.19	Картометрический метод	0.1	-
760	466049.01	2248452.04	Картометрический метод	0.1	-
761	466049.00	2248451.89	Картометрический метод	0.1	-
762	466048.97	2248451.75	Картометрический метод	0.1	-
763	466048.93	2248451.62	Картометрический метод	0.1	-
764	466048.86	2248451.47	Картометрический метод	0.1	-
765	466048.78	2248451.35	Картометрический метод	0.1	-
766	466048.68	2248451.24	Картометрический метод	0.1	-
767	466048.57	2248451.14	Картометрический метод	0.1	-
768	466048.45	2248451.06	Картометрический метод	0.1	-
769	466048.31	2248450.99	Картометрический метод	0.1	-
770	466048.18	2248450.96	Картометрический метод	0.1	-
771	466048.04	2248450.93	Картометрический метод	0.1	-
724	466047.89	2248450.91	Картометрический метод	0.1	-
772	466061.56	2248450.63	Картометрический метод	0.1	-
773	466061.41	2248450.64	Картометрический метод	0.1	-
774	466061.27	2248450.67	Картометрический метод	0.1	-
775	466061.13	2248450.73	Картометрический метод	0.1	-
776	466060.99	2248450.78	Картометрический метод	0.1	-

Сведения о местоположении границ объекта ⁵					
1. Система координат: МСК-63					
2. Сведения о характерных точках границ объекта					
Обозначение характерных точек границ	Координаты, м		Метод определения координат характерной точки ⁶	Средняя квадрати- ческая погрешность положения характерной точки (Мт), м	Описание ⁷ обозначения точки на местности (при наличии)
	X	Y			
1	2	3	4	5	6
1085	466278.96	2248208.25	Картометрический метод	0.1	-
1086	466279.10	2248208.21	Картометрический метод	0.1	-
1087	466279.25	2248208.16	Картометрический метод	0.1	-
1088	466279.37	2248208.10	Картометрический метод	0.1	-
1089	466279.50	2248208.02	Картометрический метод	0.1	-
1090	466279.61	2248207.92	Картометрический метод	0.1	-
1091	466279.70	2248207.80	Картометрический метод	0.1	-
1092	466279.79	2248207.68	Картометрический метод	0.1	-
1093	466279.85	2248207.55	Картометрический метод	0.1	-
1094	466279.91	2248207.41	Картометрический метод	0.1	-
1095	466279.93	2248207.26	Картометрический метод	0.1	-
1096	466279.94	2248207.12	Картометрический метод	0.1	-
1097	466279.93	2248206.97	Картометрический метод	0.1	-
1098	466279.90	2248206.82	Картометрический метод	0.1	-
1099	466279.85	2248206.68	Картометрический метод	0.1	-
1100	466279.79	2248206.55	Картометрический метод	0.1	-
1101	466279.70	2248206.43	Картометрический метод	0.1	-
1102	466279.61	2248206.33	Картометрический метод	0.1	-
1103	466279.50	2248206.22	Картометрический метод	0.1	-
1104	466279.36	2248206.14	Картометрический метод	0.1	-
1105	466279.25	2248206.07	Картометрический метод	0.1	-
1106	466279.11	2248206.03	Картометрический метод	0.1	-
1107	466278.96	2248206.00	Картометрический метод	0.1	-
1060	466278.81	2248205.99	Картометрический метод	0.1	-
1108	473056.93	2249647.50	Картометрический метод	0.1	-
1109	473173.06	2249693.23	Картометрический метод	0.1	-
1110	473099.92	2249879.47	Картометрический метод	0.1	-
1111	472983.59	2249833.57	Картометрический метод	0.1	-
1108	473056.93	2249647.50	Картометрический метод	0.1	-

Раздел 3

Сведения о местоположении изменённых (уточнённых) границ объекта⁸

1. Система координат _____ –

2. Сведения о характерных точках границ объекта

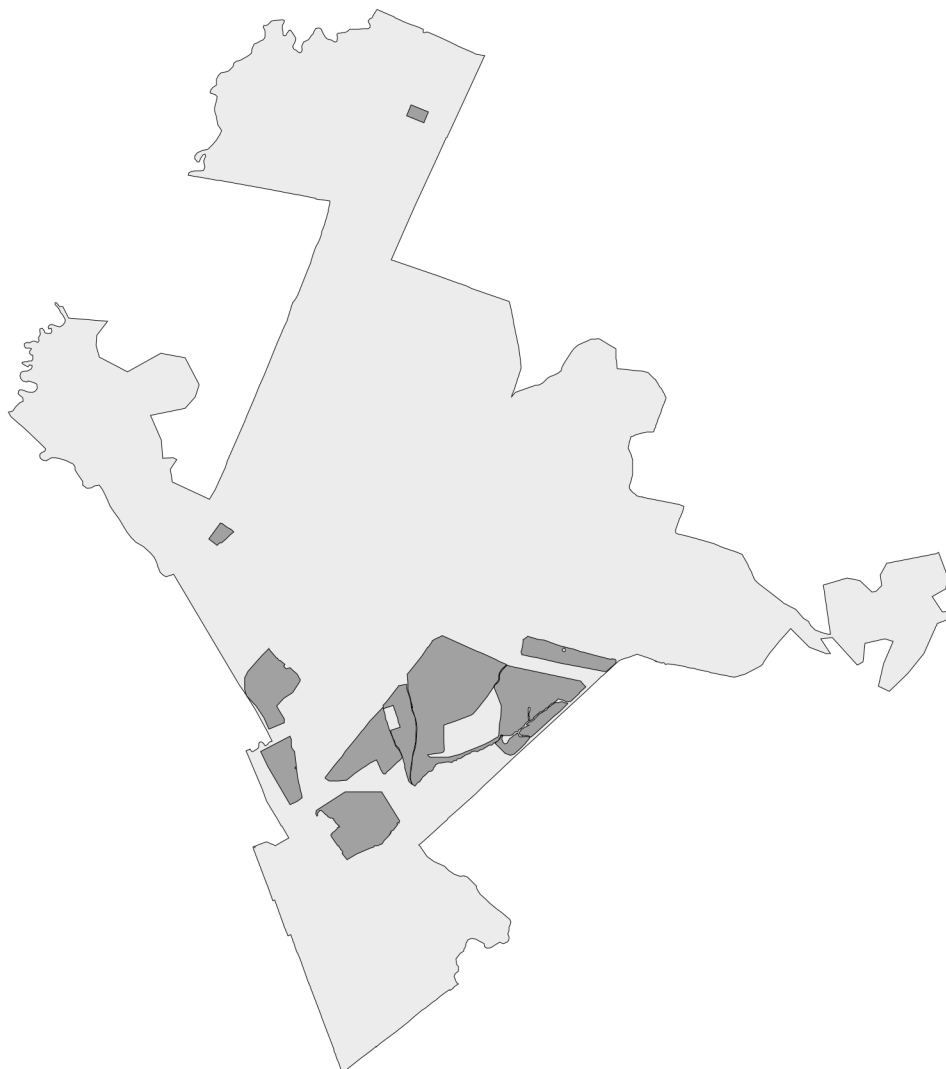
Обозначение характерных точек границ	Существующие координаты, м		Изменённые (уточнённые) координаты, м		Метод определения координат характерной точки	Средняя квадратиче- ская погреш- ность положе- ния характерн ой точки (Mt), м	Описание обозначения точки на местности (при наличии)
	X	Y	X	Y			
1	2	3	4	5	6	7	8
–							
					-	-	-

3. Сведения о характерных точках части (частей) границы объекта

Обозначение характерных точек границ	Существующие координаты, м		Изменённые (уточнённые) координаты, м		Метод определения координат характерной точки	Средняя квадратиче- ская погреш- ность положе- ния характерн ой точки (Mt), м	Описание обозначения точки на местности (при наличии)
	X	Y	X	Y			
1	2	3	4	5	6	7	8
Часть № -							
					-	-	-

Раздел 4


План границ объекта⁹



Масштаб: в 1 см - 811 м

Территориальная зона Сх2

Используемые условные знаки и обозначения:



Граница сельского (городского) поселения



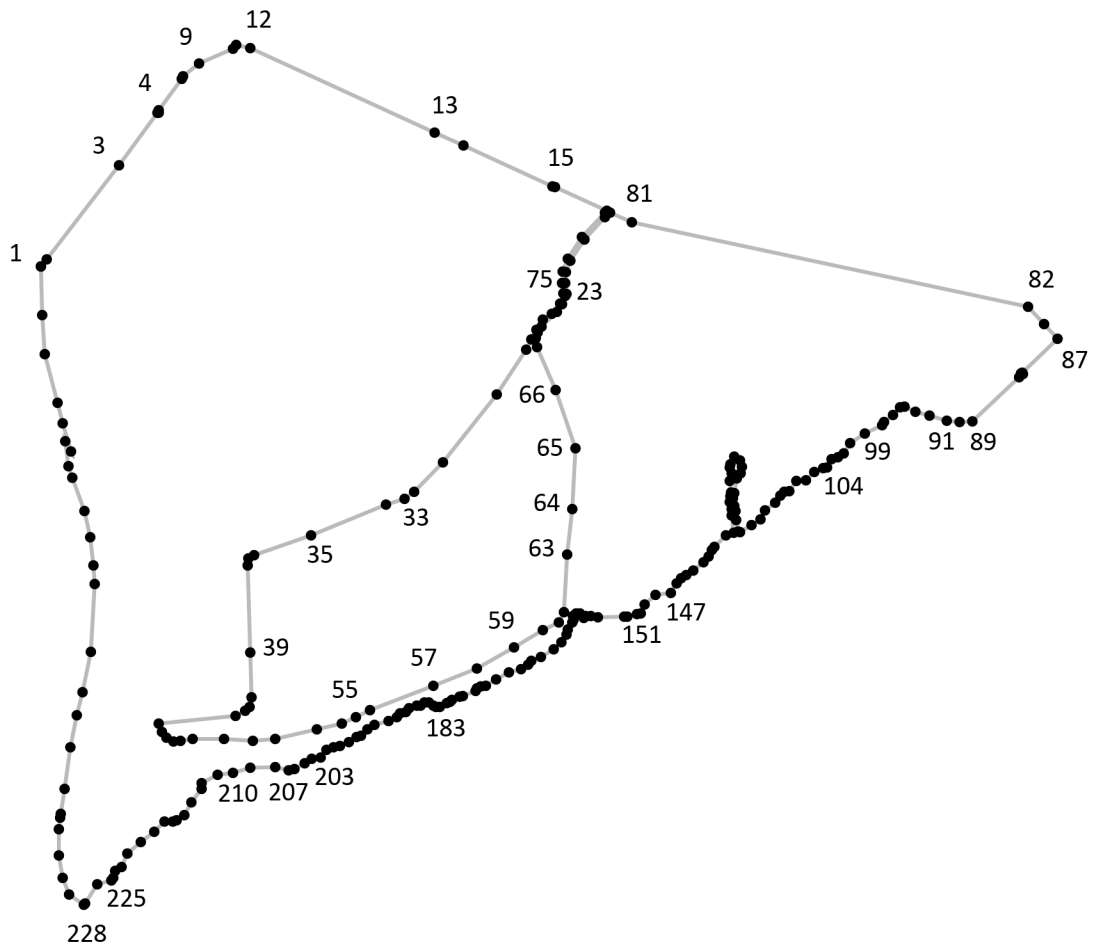
Граница территориальной зоны

Подпись _____ Дата « ___ » _____ 20__ г.

Место для оттиска печати лица, составившего описание местоположения границ объекта

Раздел 4

План границ объекта⁹



Масштаб: в 1 см - 142 м

Территориальная зона Сх2, часть 1

Используемые условные знаки и обозначения:



Граница территориальной зоны



Поворотная точка

13

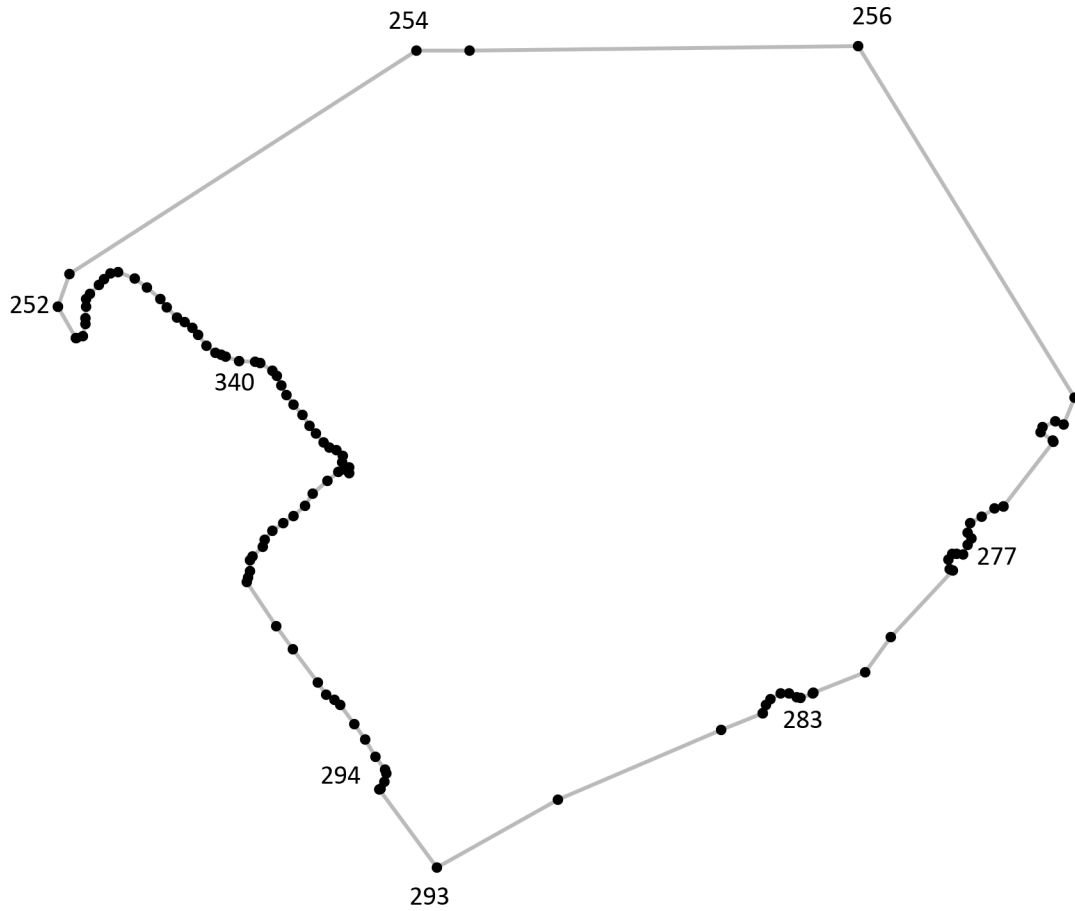
Подпись точки

Подпись _____ Дата «__» _____ 20__ г.

Место для оттиска печати лица, составившего описание местоположения границ объекта

Раздел 4

План границ объекта⁹



Масштаб: в 1 см - 67 м

Территориальная зона Сх2, часть 2

Используемые условные знаки и обозначения:



Граница территориальной зоны



Поворотная точка

13

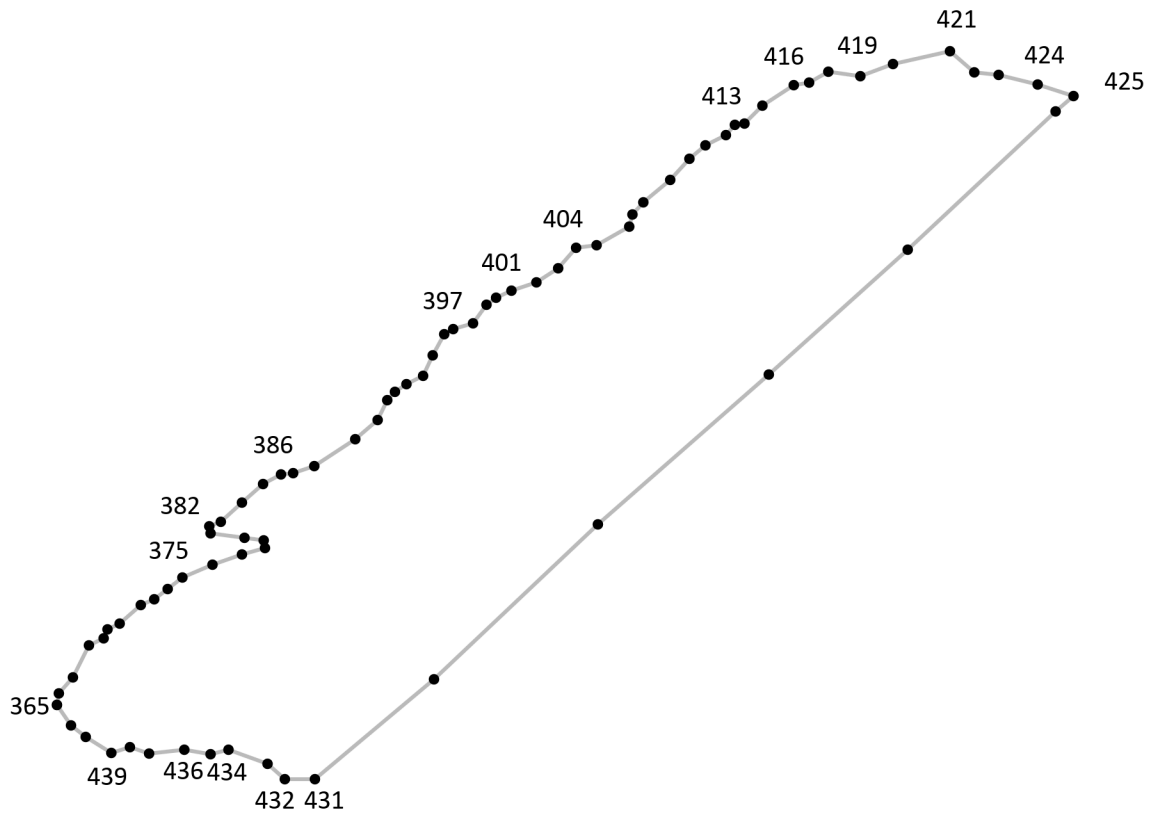
Подпись точки

Подпись _____ Дата «__» _____ 20__ г.

Место для оттиска печати лица, составившего описание местоположения границ объекта

Раздел 4

План границ объекта⁹



Масштаб: в 1 см - 39 м

Территориальная зона Сх2, часть 3

Используемые условные знаки и обозначения:



Граница территориальной зоны



Поворотная точка

13

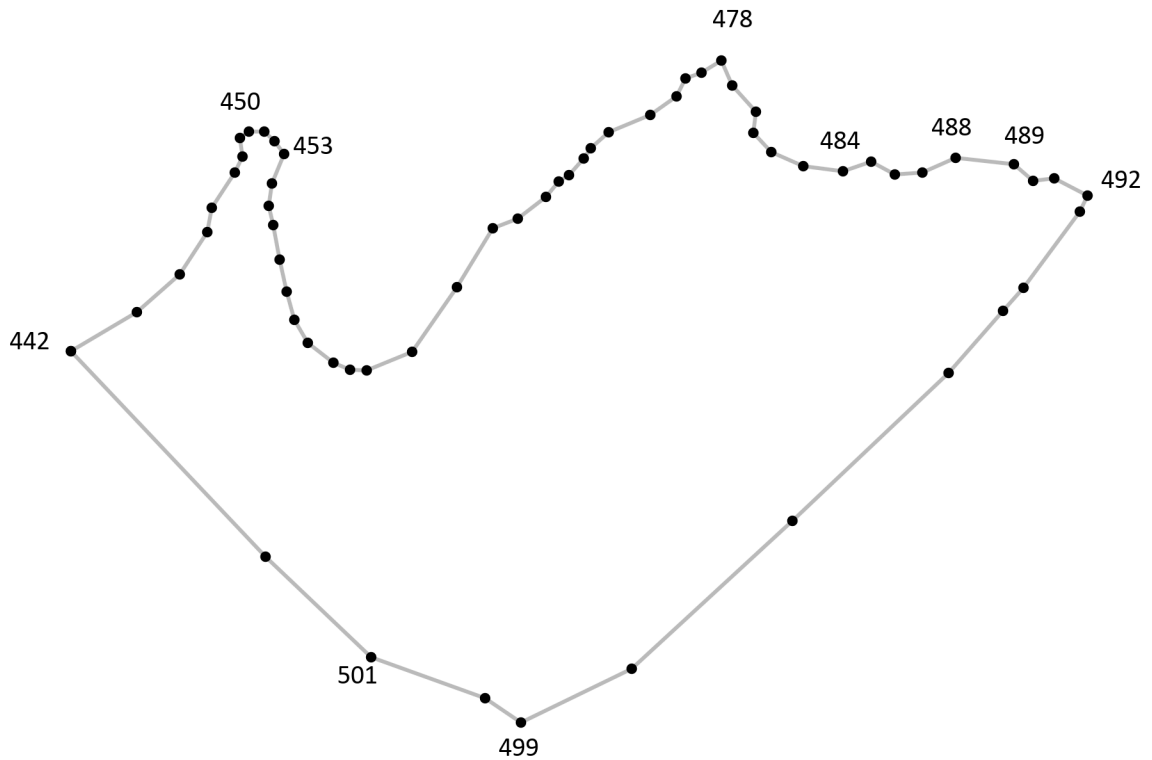
Подпись точки

Подпись _____ Дата « ___ » _____ 20 ___ г.

Место для оттиска печати лица, составившего описание местоположения границ объекта

Раздел 4

План границ объекта⁹



Масштаб: в 1 см - 28 м

Территориальная зона Сх2, часть 4

Используемые условные знаки и обозначения:



Граница территориальной зоны



Поворотная точка

13

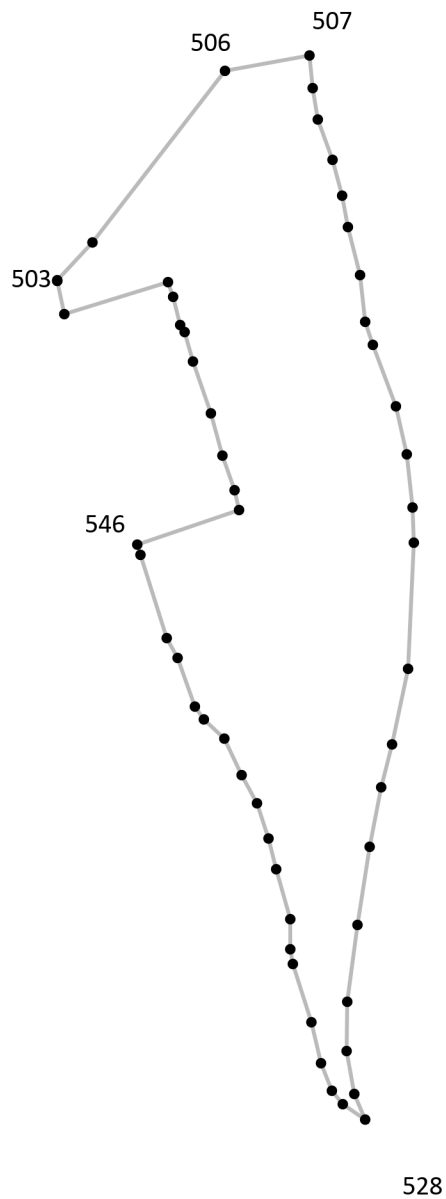
Подпись точки

Подпись _____ Дата « ___ » _____ 20__ г.

Место для оттиска печати лица, составившего описание местоположения границ объекта

Раздел 4

План границ объекта⁹



Масштаб: в 1 см - 76 м

Территориальная зона Сх2, часть 5

Используемые условные знаки и обозначения:



Граница территориальной зоны



Поворотная точка

13

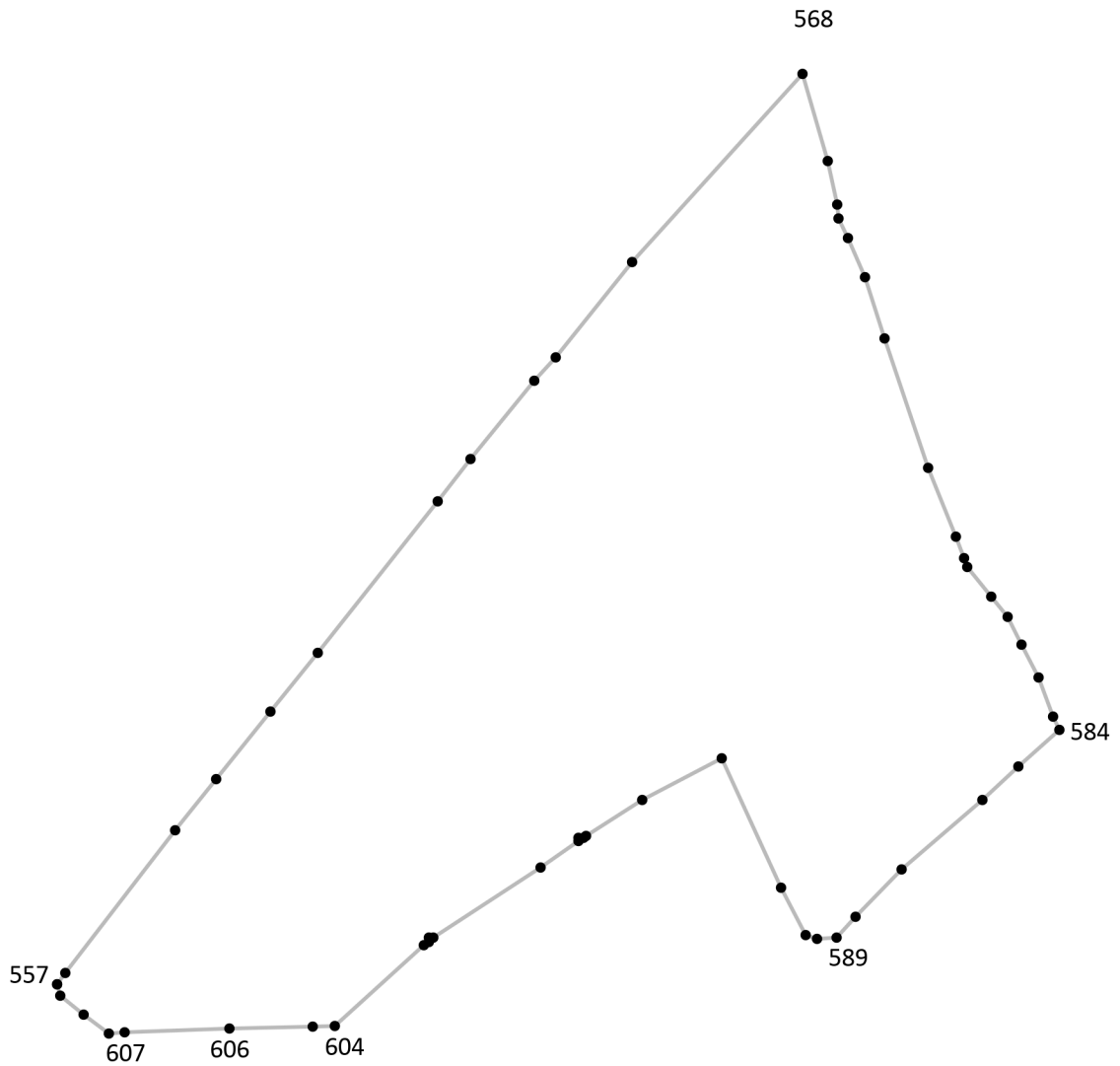
Подпись точки

Подпись _____ Дата « ___ » _____ 20__ г.

Место для оттиска печати лица, составившего описание местоположения границ объекта

Раздел 4

План границ объекта⁹



Масштаб: в 1 см - 62 м

Территориальная зона Сх2, часть 6

Используемые условные знаки и обозначения:



Граница территориальной зоны



Поворотная точка

13

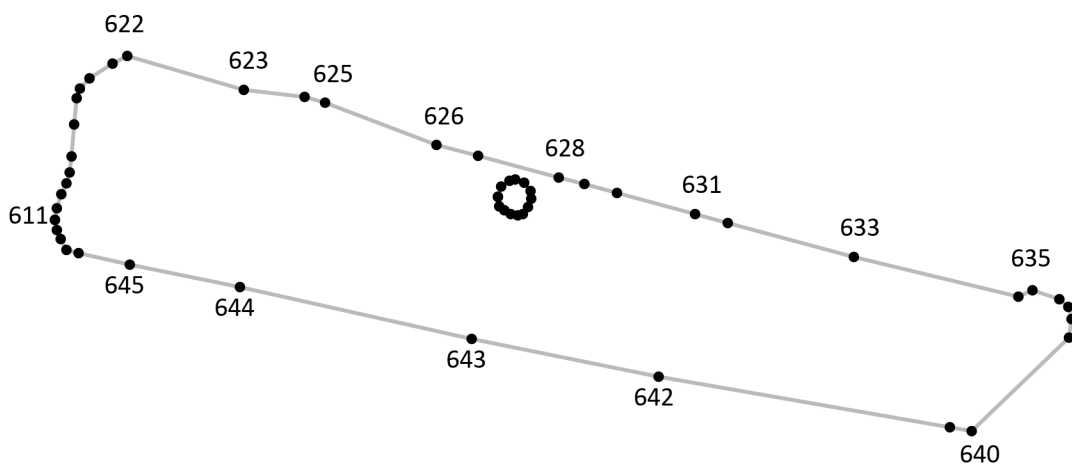
Подпись точки

Подпись _____ Дата « ___ » _____ 20 ____ г.

Место для оттиска печати лица, составившего описание местоположения границ объекта

Раздел 4


План границ объекта⁹



Масштаб: в 1 см - 76 м

Территориальная зона Сх2, часть 7

Используемые условные знаки и обозначения:

 Граница территориальной зоны

• Поворотная точка

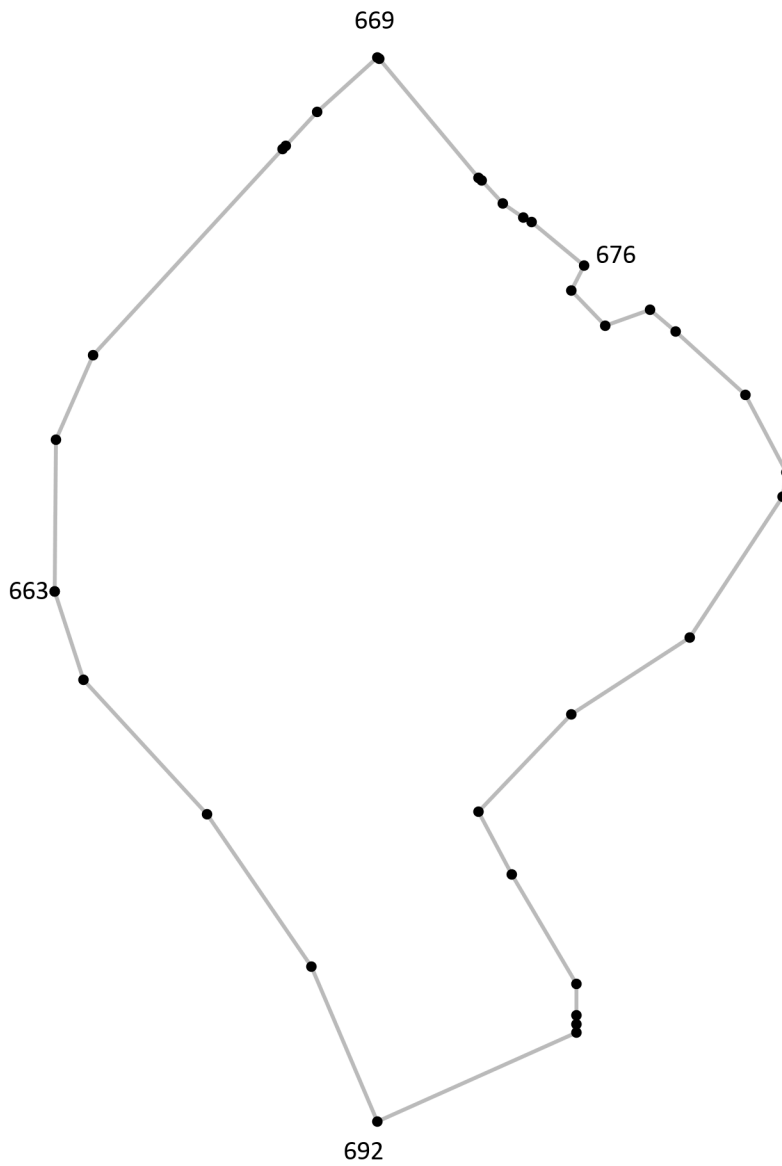
13 Подпись точки

Подпись _____ Дата «__» _____ 20__ г.

Место для оттиска печати лица, составившего описание местоположения границ объекта

Раздел 4

План границ объекта⁹



Масштаб: в 1 см - 62 м

Территориальная зона Сх2, часть 8

Используемые условные знаки и обозначения:



Граница территориальной зоны



Поворотная точка

13

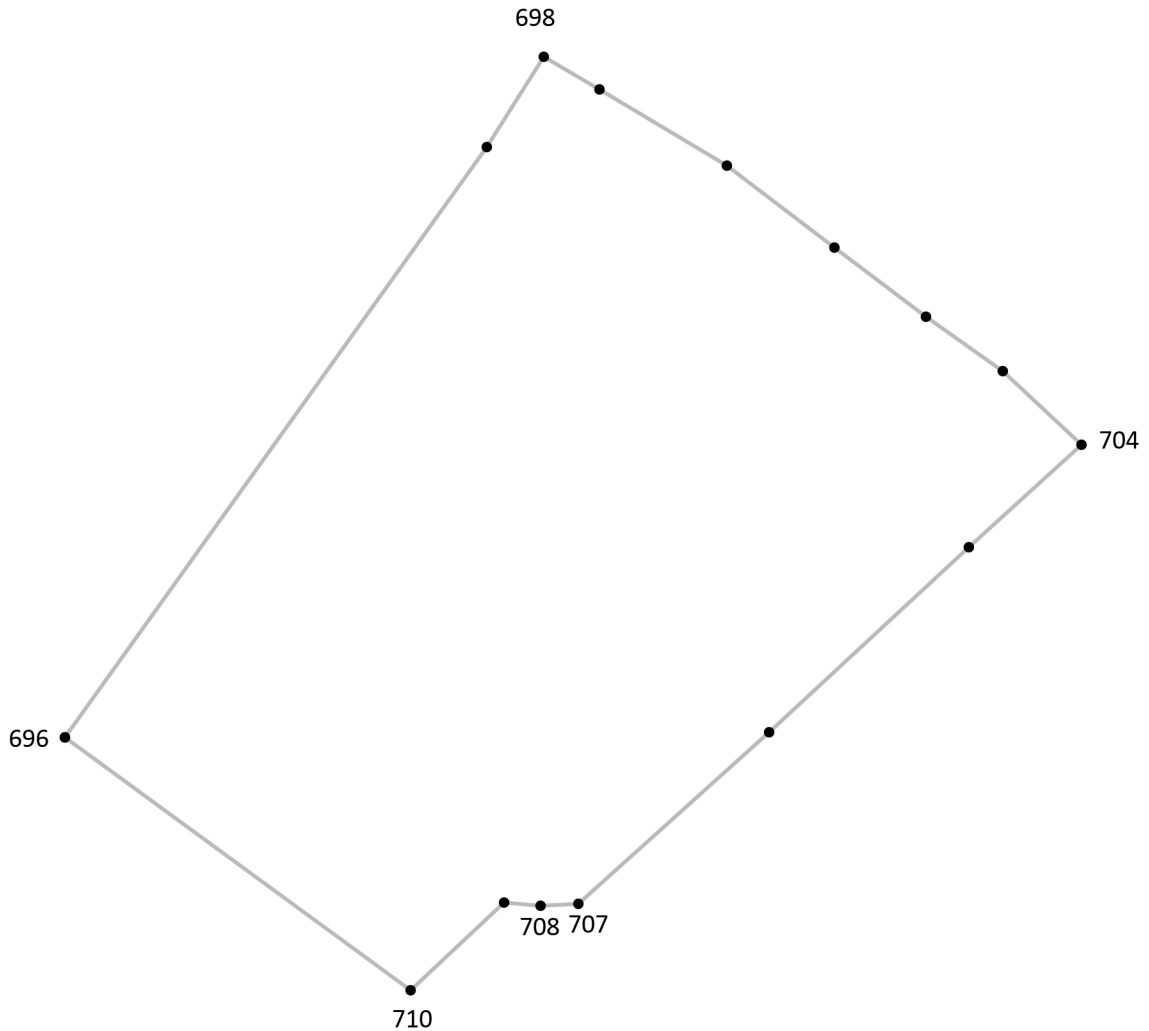
Подпись точки

Подпись _____ Дата « ___ » _____ 20__ г.

Место для оттиска печати лица, составившего описание местоположения границ объекта

Раздел 4

План границ объекта⁹



Масштаб: в 1 см - 20 м

Территориальная зона Сх2, часть 9

Используемые условные знаки и обозначения:



Граница территориальной зоны



Поворотная точка

13

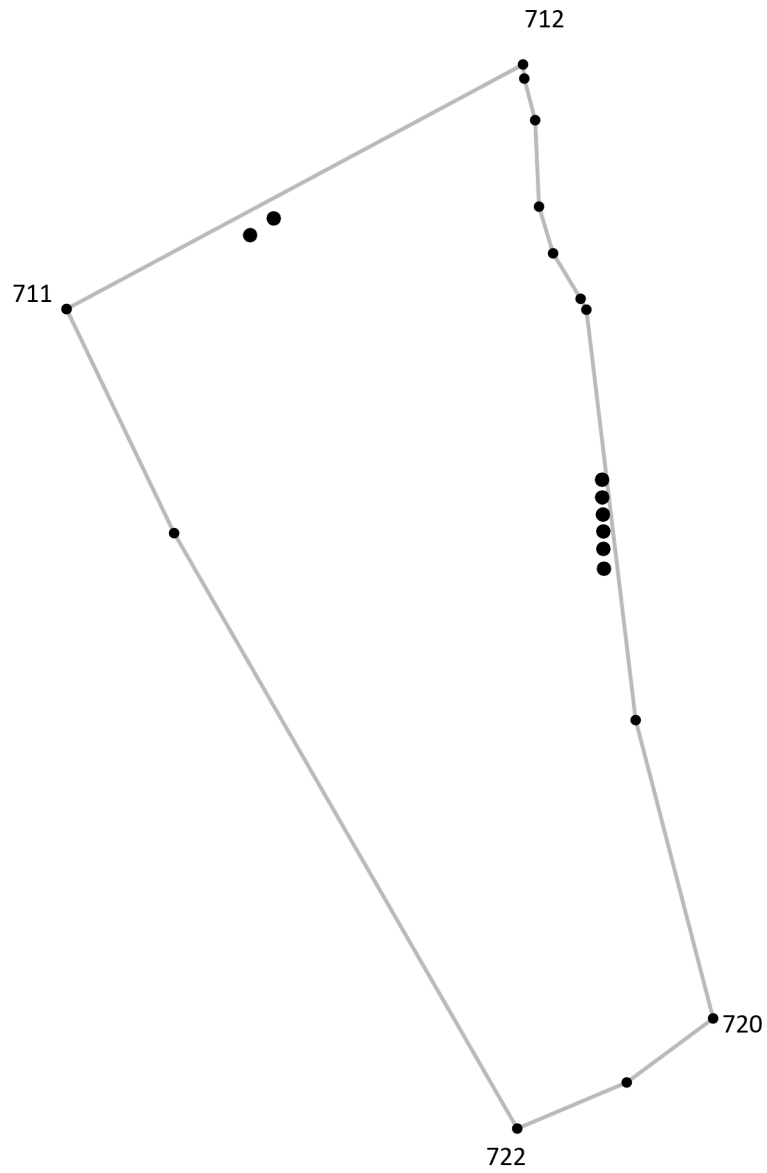
Подпись точки

Подпись _____ Дата « ___ » _____ 20__ г.

Место для оттиска печати лица, составившего описание местоположения границ объекта

Раздел 4

План границ объекта⁹



Масштаб: в 1 см - 52 м

Территориальная зона Сх2, часть 10

Используемые условные знаки и обозначения:



Граница территориальной зоны



Поворотная точка

13

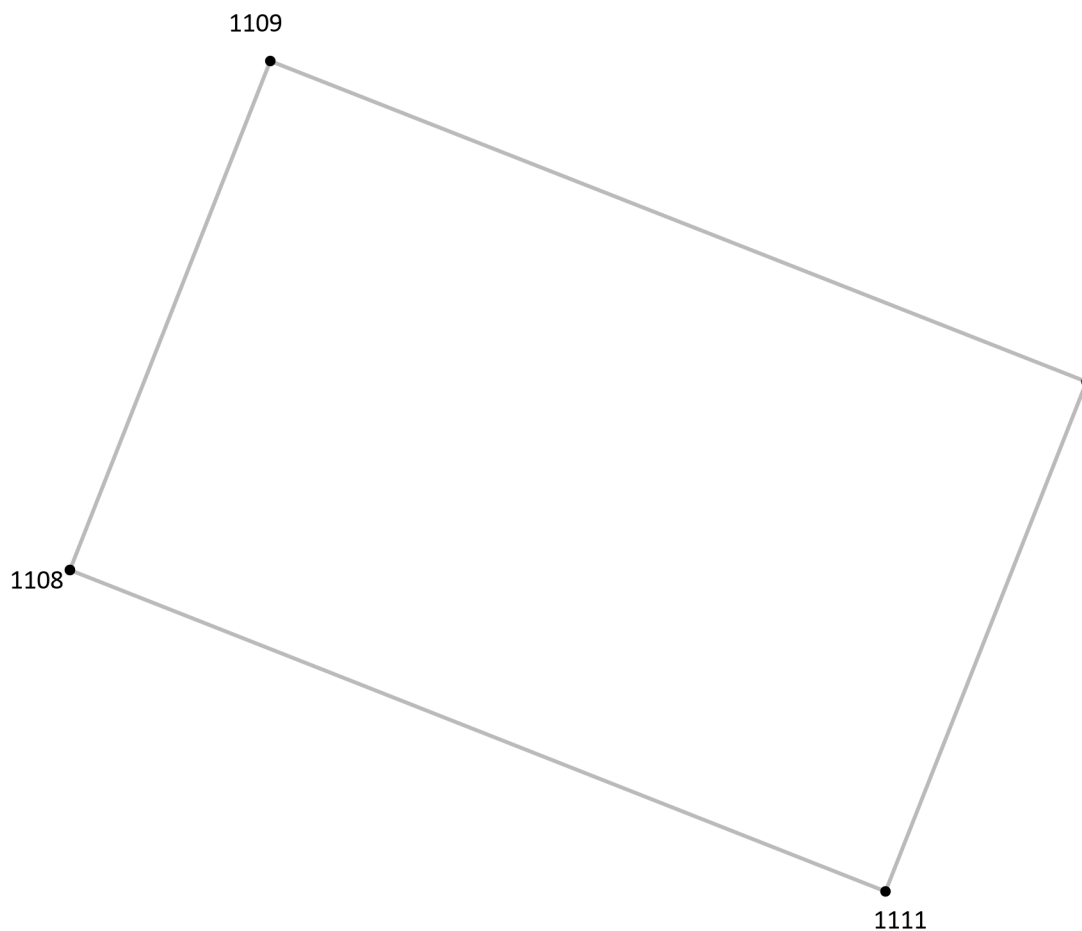
Подпись точки

Подпись _____ Дата « ___ » _____ 20__ г.

Место для оттиска печати лица, составившего описание местоположения границ объекта

Раздел 4

План границ объекта⁹



Масштаб: в 1 см - 17 м

Территориальная зона Сх2, часть 11

Используемые условные знаки и обозначения:



Граница территориальной зоны



Поворотная точка

13

Подпись точки

Подпись _____ Дата « ___ » _____ 20 ___ г.

Место для оттиска печати лица, составившего описание местоположения границ объекта

¹ Графическое описание местоположения границ населенных пунктов, территориальных зон, особо охраняемых природных территорий и зон с особыми условиями использования территории (далее - Описание местоположения границ) составляется по результатам работ по определению координат характерных точек границ населенных пунктов, территориальных зон, особо охраняемых природных территорий и зон с особыми условиями использования территории либо части (частей) таких границ.

Описание местоположения границ составляется с использованием сведений Единого государственного реестра недвижимости, Единой электронной картографической основы, картографического материала, материалов дистанционного зондирования (далее - картографическая основа), а также по данным измерений, полученных на местности.

² В строке «Местоположение объекта» раздела «Сведения об объекте» приводится описание расположения объекта с указанием наименования субъекта Российской Федерации, муниципального образования, населенного пункта.

³ В строке «Площадь объекта +/- величина погрешности определения площади (P +/- Дельта P)» раздела «Сведения об объекте» указываются площадь объекта и предельно допустимая погрешность определения такой площади, если определение площади объекта предусмотрено соответствующим договором подряда, заключаемым между заказчиком и исполнителем работ по определению местоположения объекта.

Площадь объекта указывается в квадратных метрах с округлением до 1 кв. метра.

⁴ В строке «Иные характеристики объекта» раздела «Сведения об объекте» указываются иные характеристики объекта (при необходимости).

⁵ В разделе «Сведения о местоположении границ объекта» указываются:
система координат, используемая для ведения Единого государственного реестра недвижимости, в том числе номера соответствующих зон картографической проекции;
сведения о характерных точках границ объекта;
сведения о характерных точках части (частей) границы объекта.

Для обозначения характерных точек границ объекта используются арабские цифры. Для всех характерных точек границ объекта работ либо частей таких границ применяется сквозная нумерация.

Список характерных точек границ объекта в реквизитах «Сведения о характерных точках границ объекта» и «Сведения о характерных точках части (частей) границы объекта» должен завершаться номером начальной точки в случае, если такие границы представлены в виде замкнутого контура.

Реквизит «Сведения о характерных точках части (частей) границы объекта» заполняется в случае подготовки описания местоположения части (частей) границы объекта и (или) местоположения границ частей объекта, если законодательством Российской Федерации допускается описание местоположения границы в виде отдельных ее участков или описание границ частей объекта, в том числе в отношении территорий (подзон). В этом случае реквизит «Сведения о характерных точках границ объекта» не заполняется.

В реквизите «Сведения о характерных точках части (частей) границы объекта» границы частей объектов представляются в виде замкнутого контура.

Значения координат характерных точек границ объекта приводятся в метрах с округлением до 0,01 метра в указанной системе координат.

⁶ В зависимости от примененных при выполнении работ методов определения координат характерных точек границ объекта в графе «Метод определения координат характерной точки» реквизита «Сведения о характерных точках границ объекта» указываются:

геодезический метод (метод триангуляции, полигонометрии, трилатерации, метод прямых, обратных или комбинированных засечек и иные геодезические методы);
метод спутниковых геодезических измерений (определений);
фотограмметрический метод;
картометрический метод.

⁷ Графа «Описание обозначения точки на местности (при наличии)» реквизита «Сведения о характерных точках границ объекта» заполняется в случае, если характерная точка обозначена на местности специальным информационным знаком. В остальных случаях в графе проставляется прочерк.

⁸ Требования к заполнению раздела «Сведения о местоположении измененных (уточненных) границ объекта» аналогичны требованиям к заполнению раздела «Сведения о местоположении границ объекта».

Раздел «Сведения о местоположении измененных (уточненных) границ объекта» заполняется в случае, если сведения о местоположении изменяемых (уточняемых) границ объекта были внесены в Единый государственный реестр недвижимости.

⁹ План границ объекта оформляется в масштабе, обеспечивающем читаемость местоположения границ объекта, с отображением характерных точек границ объекта, читаемых в таком масштабе.

План границ объекта оформляется в виде, совмещенном с картографической основой.

На плане границ объекта отображаются:

границы объекта (читаемые в выбранном масштабе характерные точки и части границ);
установленные границы административно-территориальных образований;
границы природных объектов и (или) объектов искусственного происхождения (если местоположение отдельных частей границ объекта определено через местоположение указанных объектов);
необходимые обозначения;
используемые условные знаки;
выбранный масштаб.